



**КОМИТЕТ ИМУЩЕСТВЕННЫХ ОТНОШЕНИЙ
АДМИНИСТРАЦИИ ПЕРМСКОГО МУНИЦИПАЛЬНОГО ОКРУГА**

РЕШЕНИЕ

о размещении объектов № 2334

Пермский край
Пермский округ

13.09.2023

Комитет имущественных отношений администрации Пермского муниципального округа разрешает Акционерному обществу «Газпром газораспределение Пермь» (ИНН 5902183841, ОГРН 2125902017723, почтовый адрес: 614000, г. Пермь, ул. Петропавловская, 43)

размещение объекта «газопровод давлением до 1,2 Мпа, для размещения которого не требуется разрешения на строительство»

на землях государственная собственность на которые не разграничена

на срок 1 год.

Местоположение: Пермский край, Пермский муниципальный округ, кад №59:32:3480001:1442, д. Мартьяново.

Приложение: схема предполагаемых к использованию земель или части земельного участка.

Особые условия использования:

1. При размещении объекта учесть параметры ширины проезда улично-дорожной сети, во избежание сужения полосы отвода дороги.
2. Получение разрешения на производство земляных работ.

Заместитель председателя комитета



(подпись, печать)

М.В. Королева

Схема предполагаемых к использованию земель или части земельного участка

Объект: Газопровод давлением до 1,2 Мпа, для размещения которого не требуется разрешения на строительство

Местоположение: Пермский край, кад № 59:32:3480001:1442, Мартыяново д

Площадь земель или части земельного участка, кв.м.: 3301

Категория земель: Земли населённых пунктов

Вид разрешенного использования:








Описание границ смежных землепользователей:

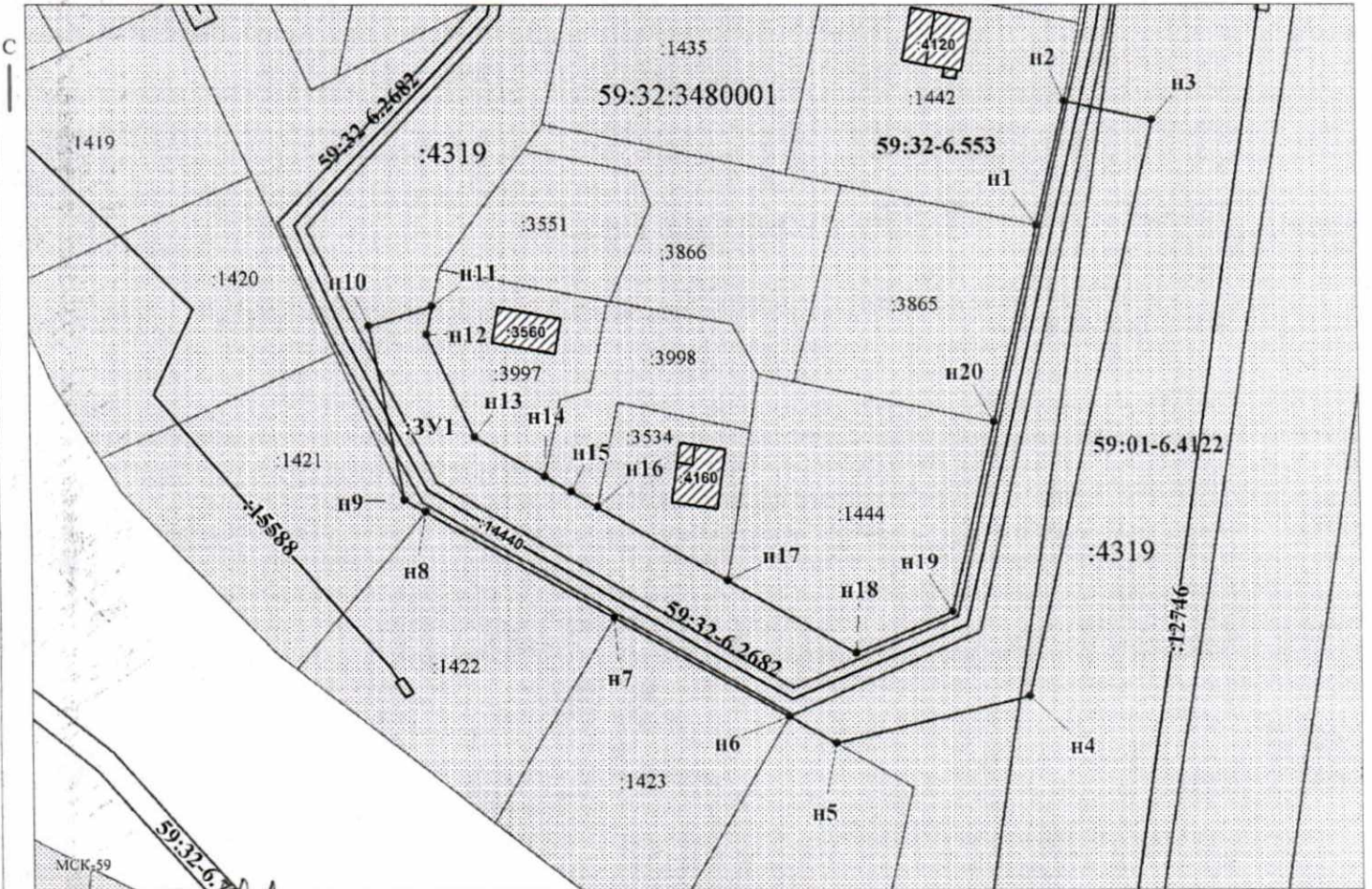
От точки н1 до точки н2 - земельный участок с кадастровым номером 59:32:3480001:1442
 От точки н2 до точки н5 - земельный участок с кадастровым номером 59:32:3480001:4319
 От точки н5 до точки н6 - земельный участок с кадастровым номером 59:32:3480001:1424
 От точки н6 до точки н7 - земельный участок с кадастровым номером 59:32:3480001:1423
 От точки н7 до точки н8 - земельный участок с кадастровым номером 59:32:3480001:1422
 От точки н8 до точки н9 - земельный участок с кадастровым номером 59:32:3480001:1421
 От точки н9 до точки н11 - земельный участок с кадастровым номером 59:32:3480001:4319
 От точки н11 до точки н14 - земельный участок с кадастровым номером 59:32:3480001:3997
 От точки н14 до точки н16 - земельный участок с кадастровым номером 59:32:3480001:3998
 От точки н16 до точки н17 - земельный участок с кадастровым номером 59:32:3480001:3534
 От точки н17 до точки н20 - земельный участок с кадастровым номером 59:32:3480001:1444
 От точки н20 до точки н1 - земельный участок с кадастровым номером 59:32:3480001:3865

Каталог координат, м


№ точки границы	X	Y
н1	510159.72	2239115.48
н2	510180.65	2239120.22
н3	510177.44	2239135.00
н4	510080.46	2239113.56
н5	510072.50	2239081.34
н6	510077.07	2239073.44
н7	510093.99	2239044.22
н8	510111.92	2239013.24
н9	510113.92	2239009.80
н10	510143.19	2239004.26
н11	510146.43	2239014.69
н12	510141.68	2239013.70
н13	510124.49	2239021.48
н14	510117.80	2239033.03
н15	510115.25	2239037.44
н16	510112.74	2239041.77
н17	510100.27	2239063.30
н18	510087.90	2239084.68
н19	510094.93	2239100.80
н20	510126.96	2239108.05
н1	510159.72	2239115.48

Условные обозначения:

-  - предполагаемый участок земель, на которых планируется размещение объекта
-  :1442 - границы и номер земельного участка, сведения о которых внесены в ЕГРН
-  :4160 :15588 - границы и номер объекта капитального строительства, сведения о которых внесены в ЕГРН
-  - граница кадастрового квартала
-  59:32-6.553 - зоны с особыми условиями использования территории, сведения о которых внесены в ЕГРН
-  :3У1 - обозначение запрашиваемого земельного участка
-  н1 - характерная точка границ земель или части земельного участка
- 59:32:3480001 - номер кадастрового квартала



Масштаб 1:800

Заявитель:  / Пикужева Д.А.
 МП (подпись, расшифровка подписи)

(для юридических лиц и индивидуальных предпринимателей)